

El Instituto de Hidrología, Meteorología y Estudios Ambientales (Ideam) informa al Sistema Nacional de Gestión del Riesgo de Desastres (SNGRD) y al Sistema Nacional Ambiental (SINA)

ALERTA						Monitoreo en el occidente del mar Caribe
INFORMATIVO	VIGILANCIA	AVISO	ADVERTENCIA	ALARMA	FIN DE LA ALERTA	
	X					

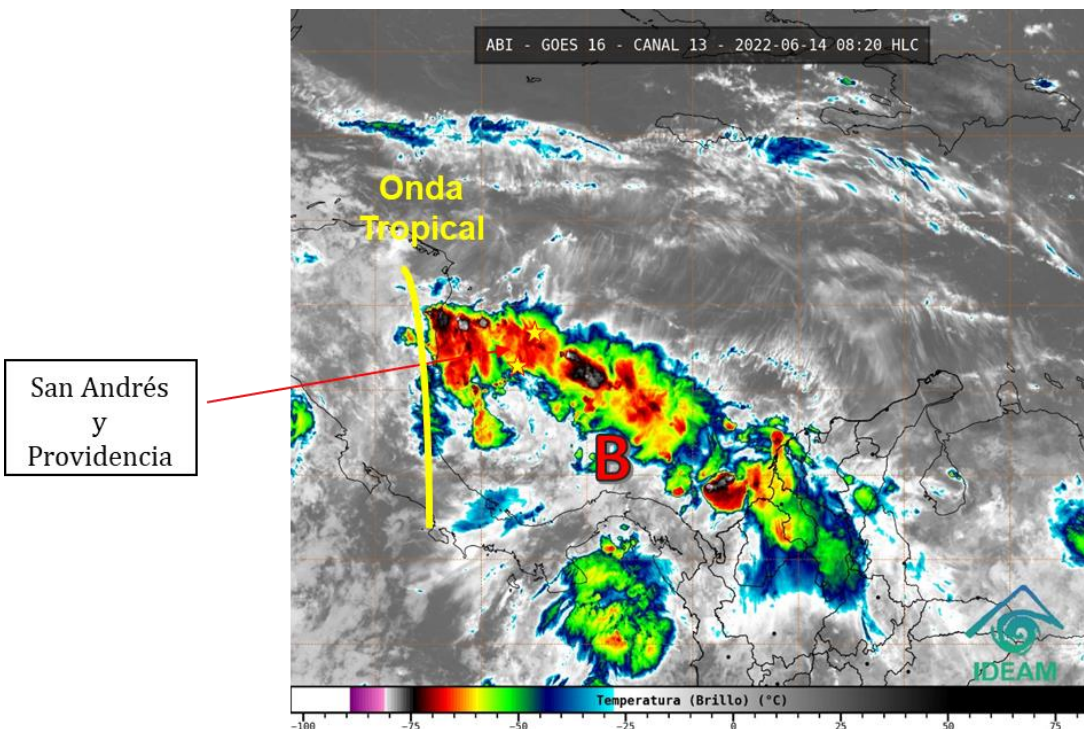


Figura 1. Imagen satelital canal infrarrojo GOES - 14 de junio de 2022. 08:20 Hora HLC.

Martes 14 de junio de 2022. De acuerdo con el último comunicado emitido por el Centro Nacional de Huracanes de la Oficina Nacional de Administración Oceánica y Atmosférica (NHC-NOAA, por sus siglas en inglés) sobre el suroccidente del mar Caribe (ver Figura 2), el NHC proyecta un 20 % de probabilidad de formación ciclónica para las próximas 48 horas y del 40 % para los próximos cinco días.

En las últimas horas se ha formado una baja presión de 1009 mb al sur del Archipiélago, asociada al tránsito de una onda tropical, la cual sigue favoreciendo la presencia de lluvias en el occidente del Mar Caribe, incluido el Archipiélago de San Andrés, Providencia y Santa Catalina y los cayos.

Para las próximas 72 horas se estiman condiciones nubosas con probabilidad de lluvias de variada intensidad y en algunos acompañadas de actividad eléctrica, con vientos predominantes del este con intensidades entre 10 a 25 nudos con posibilidad de rachas mayores y altura del oleaje fluctuando de 2 a 3 metros.(Figura 3).

El Ideam seguirá monitoreando e informando cualquier cambio de fortalecimiento o debilitamiento, del área en monitoreo, así como, el tránsito e ingreso en próximos días de una nueva onda tropical por el Archipiélago.

Proyección del centro nacional de huracanes a cinco días emitido a las 7.am H.L.C:

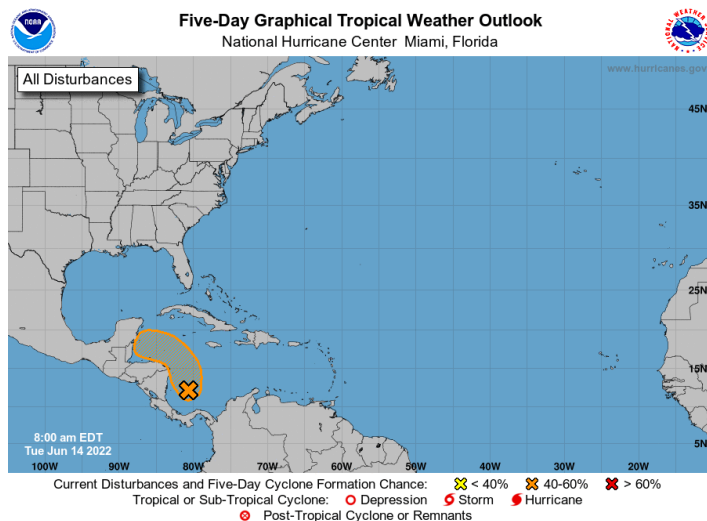


Figura 2. Zona de monitoreo del NHC.
NHC-National Hurricane Center 14 de junio de 2022. Hora 07:00 HLC.

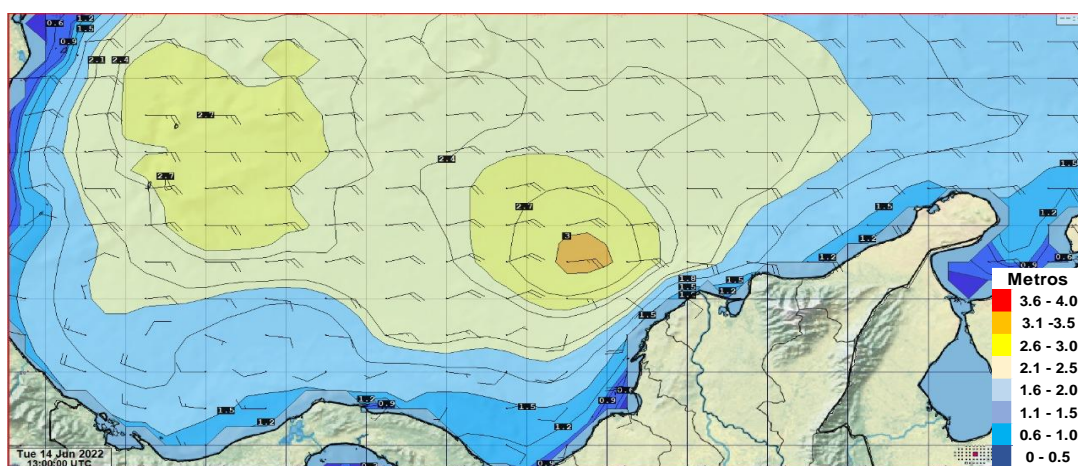


Figura 3. Pronóstico altura del oleaje.
Ideam: 14 de junio de 2022. Hora 07:00 HLC.

RECOMENDACIONES PARA LA COMUNIDAD

- Estar atentos durante las próximas horas a los comunicados e información emitida por el Ideam y las demás autoridades locales y municipales de emergencia.
- Atender las indicaciones y recomendaciones de las entidades de control, organismos de emergencia y de respuesta.

RECOMENDACIONES PARA LA ZONA MARÍTIMA DEL CARIBE COLOMBIANO

- Activar y reforzar las medidas de prevención orientadas a la reducción de los riesgos causados por esta clase de eventos, tanto a la Unidad Nacional para la Gestión del Riesgo de Desastres (UNGRD) y a los Consejos Departamentales y Municipales de la región Caribe, así como del archipiélago de San Andrés, Providencia, Santa Catalina y los cayos para que, junto con las comunidades, se tomen las medidas necesarias a fin de evitar pérdida de vidas humanas y bienes materiales.
- A los consejos municipales y departamentales de gestión de riesgo les aconsejamos considerar estas condiciones y los posibles riesgos asociados a incremento del oleaje y del viento, reducción de la visibilidad para navegación del área y marítima, fuertes lluvias y tormentas eléctricas.
- Para los operadores de pequeñas embarcaciones, turistas y pescadores, se les aconseja seguir de cerca la evolución diaria de las condiciones meteorológicas y marinas. De igual manera, es importante que atiendan las recomendaciones emitidas por las Capitanías de Puerto.

NIVELES DE ALERTA	DESCRIPCIÓN
INFORMATIVO	Declaratoria Inicio y finalización de la Temporada de Huracanes
VIGILANCIA	Cuando se observen sistemas fuera del mar Caribe con posibilidad de ingresar al área, o que puedan incidir en las condiciones de tiempo y de mar en la región, ya sea de forma directa o indirecta.
AVISO	Cuando los sistemas ciclónicos fuera de las aguas del mar Caribe presenten influencia ligera a moderada sobre las condiciones de tiempo atmosférico y marítimo de Colombia o cuando se tenga probabilidad de ingreso de dicho sistema al mar Caribe dentro de las próximas 48 a 36 horas con posible afectación ligera a moderada de las condiciones océano - atmosféricas del territorio nacional.
ADVERTENCIA	Cuando hay un ciclón tropical en el mar Caribe con posible afectación moderada a fuerte en las condiciones océano atmosféricas en territorio nacional dentro de las próximas 36-24 horas.
ALARMA	Cuando el ciclón tropical representa Inminente afectación para el territorio nacional dentro de las próximas 24-12 horas.

FIN DE LA ALERTA

Cuando el sistema ciclónico ya no presente influencia en las condiciones oceánicas y atmosféricas del territorio nacional ni represente una condición de amenaza para los diferentes sectores.

Figura 4. Descripción de los niveles de alerta

NOTA: La información suministrada se basa en los datos del Centro Nacional de Huracanes de la Oficina Nacional de Administración Oceánica y Atmosférica (NHC-NOAA).

El Ideam continuará monitoreando las condiciones atmosféricas y marítimas. Además, recomienda a las entidades del Sistema Nacional para la Gestión del Riesgo de Desastres y al Sistema Nacional Ambiental estar muy atentos de la información que emita el Instituto.

Para mayor información relacionada con el pronóstico, las predicciones y las alertas hidrometeorológicas vigentes le recomendamos consultar los siguientes enlaces:

<http://www.pronosticosyalertas.gov.co/boletines-e-informes-tecnicos>

[http://www.ideam.gov.co/web/tiempo-y-clima/prediccion-climatica/-
/document_library_display/ljPLJWRaQzCm/view/96293907](http://www.ideam.gov.co/web/tiempo-y-clima/prediccion-climatica/-/document_library_display/ljPLJWRaQzCm/view/96293907)

<http://www.pronosticosyalertas.gov.co/web/pronosticos-y-alertas/comunicados-especiales>

Ideam es confianza y prevención